Noclegi: Hotel Branik, ul. Pikovicka 199, linie tramwajowe 3 i 17, z przystanku „Nadrazi Branik” tuż przy hotelu.
Założeniem zlotu jest zwiedzanie tylko do obiadu, dlatego obiad może być trochę później, potem integracja w hotelu, albo dodatkowe zwiedzanie na własną rękę. W któreś popołudnie można zrobić wypad do galerii handlowej, najbliżej (2km) jest „Novodvorska Plaza” ale nie ma bezpośredniego połączenia; pieszo albo taksówką.

Środa

Przyjazd, obiad na własną rękę, np. w hotelu.

Tramwajem nr 3 z hotelu, na przystanek „Moran”
1) Dom Fausta/Kelleya ul. Karlove Namesti 40 (Plac Karola, Pałac Mladotovski),
2) Piwiarnia „U Kalicha” ul. Na Boisti 12, ulubione miejsce wojaka Szwejka,
3) poszukiwanie domu Zdenka Blachy.

Program na środę jest krótki, bo zakładam, że w tym dniu przyjeżdżamy do Pragi. To są zresztą dwie najmniej turystyczne atrakcje, więc jak ktoś przyjedzie dopiero wieczorem, niewiele straci. Dom Kelleya można zobaczyć tylko z zewnątrz, a „U Kalicha” można wypić piwo.

Czwartek

godz. 8:08 – Przejazd na Hradczany, tramwajem nr 2 do przystanku Malostranská.

Mapa przejazdu linii tramwajowej Nr 2 na trasie Nádraží Braník – Malostranská:

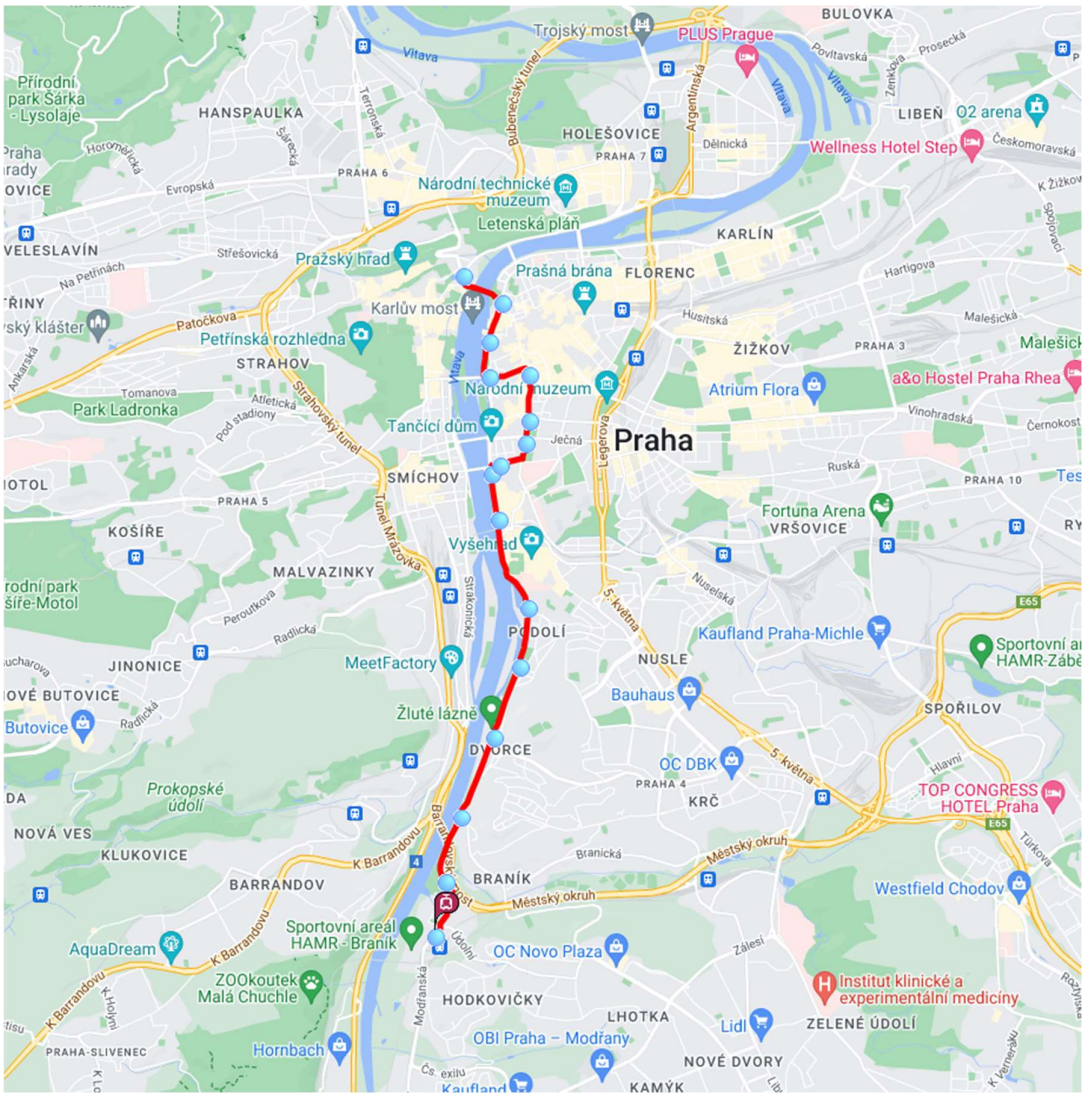

Kurs linii tramwajowej Nr 2 na trasie Nádraží Braník – Malostranská (bez przesiadek):

Spojení: Nádraží Braník - Malostranská

Dopravní podnik hlavního města Prahy

2. 5. 2024 8:08:00

8:08 - 8:33, 25 min

Nádraží Braník (D), 8:08 → 2 → **Malostranská** (B), 8:33

cena 30 Kč.
doba jízdy 25 min, Délka 8 km.
jede od 22.1. v ⚒.

B - nástupiště D - nástupiště - přestup na metro - zastávka je bezbariérově přístupná - zastávka je částečně bezbariérově přístupná - spoj je obsluhován nízkopodlažním vozidlem

Rozkład linii tramwajowej Nr 2 przystanek Nádraží Braník:

2 pid

PRAZSKA INTEGROVANA DOPRAVA (PID) - Městská doprava Praha
Dopravce: Dopravní podnik hl. m. Prahy, akciová společnost,Sokolovská 42/217, Vysočany,190 00 Praha 9
Informace o provozu PID na tel.: 296 191 817; na internetu: www.dpp.cz

Platnost: od 3.1.2024

orientační doba jízdy (min) — Tarifní pásmo P

•		**NÁDRAŽÍ BRANÍK**
1	x	Pobřežní cesta
2		Přístaviště
4		Dvorce
6		Kublov
8		Podolská vodárna
10		Výtoň
11		Palackého náměstí
12		Palackého náměstí
14		Karlovo náměstí
16		Novoměstská radnice
18		Národní třída
19		Národní divadlo
21		Karlovy lázně
23		Staroměstská
25		Malostranská
28		Chotkovy sady
30		Hradčanská
32		Prašný most
34		Vozovna Střešovice
36	x	Sibeliova
37	x	Ořechovka
38	x	Baterie
39		Vojenská nemocnice
41		Větrník
42		Petřiny
44		SÍDLIŠTĚ PETŘINY

	PRACOVNÍ DEN (⚒)	SOBOTA (⑥)	NEDĚLE (†)		100	64	62
4				4			
5	32 47 58			5	3		
6	08 18 28 38 48 58	55	55	6	6	1	1
7	08 18 28 38 48 58	15 35 55	15 35 55	7	6	3	3
8	08 18 28 38 48 58	15 32 47	15 35 55	8	6	3	3
9	08 18 28 38 48 58	02 17 32 47	15 35 55	9	6	4	3
10	08 18 28 38 48 58	02 17 32 47	15 32 47	10	6	4	3
11	08 18 28 38 48 58	02 17 32 47	02 17 32 47	11	6	4	4
12	08 18 28 38 48 58	02 17 32 47	02 17 32 47	12	6	4	4
13	08 18 28 38 48 58	02 17 32 47	02 17 32 47	13	6	4	4
14	08 18 28 38 48 58	02 17 32 47	02 17 32 47	14	6	4	4
15	08 18 28 38 48 58	02 17 32 47	02 17 32 47	15	6	4	4
16	08 18 28 38 48 58	02 17 32 47	02 17 32 47	16	6	4	4
17	08 18 28 38 48 58	02 17 32 47	02 17 32 47	17	6	4	4
18	08 18 28 38 48 58	02 17 32 47	02 17 32 47	18	6	4	4
19	08 20 32 47	02 17 32 47	02 17 32 47	19	4	4	4
20	02 17 32 47	02 17 32 47	02 17 32 47	20	4	4	4
21	02 A03 17 A18 35 55	02 17 35 55	02 17 35 55	21	6	4	4
22	15 35 55	15 35 55	15 35 55	22	3	3	3
23	15 35	15 35	15 35	23	2	2	2
0				0			
1				1			
2				2			
3				3			

x - na znamení
♿ - **Zvýrazněné spoje** zajišťuje nízkopodlažní vozidlo.
A - ze zastávky **Výtoň** jede do zastávky **Vozovna Strašnice**

Platí Smluvní přepravní podmínky PID a Tarif PID.
Jízda s předem zakoupeným jízdním dokladem.
Území hl. m. Prahy se počítá jako 4 tarifní pásma.

O svátcích jede jako v neděli (†); 29.3.,1.5.,8.5.,5.7.2024 jede jako v sobotu (⑥).

Soft. CHAPS spol. s r.o. A

Chron.: 1 Zast.: 449/5 Šabl.: Šablona 15|10|TP

godz. 8:35 – Stamtąd pieszo ok. 950 metrów, 22 min.

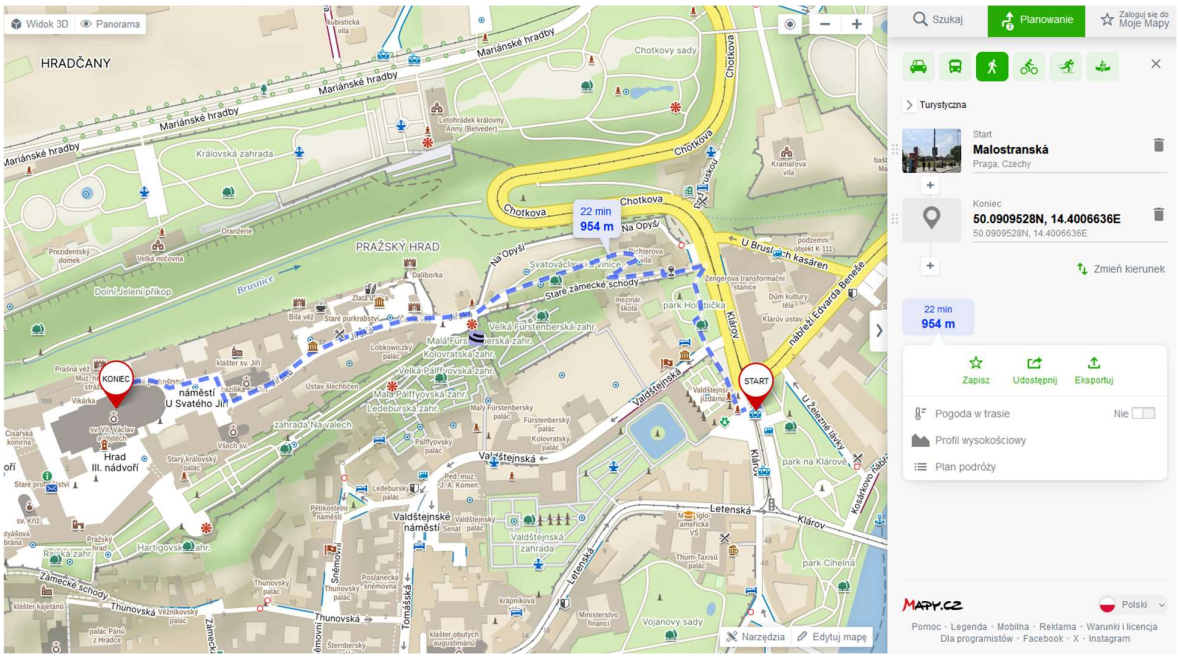

godz. 9:15-13:15 – zwiedzanie z przewodnikiem

1) Katedra św. Wita,
2) Złota Uliczka,
3) Stare Zamkowe Schody z pościgu za Zdenkiem Blachą.

godz. 14:00 – Obiad,

godz. 16:05 – Powrót tramwajem nr 2 z przystanku Malostranská

Mapa przejazdu linii tramwajowej Nr 2 na trasie Malostranská – Nádraží Braník:

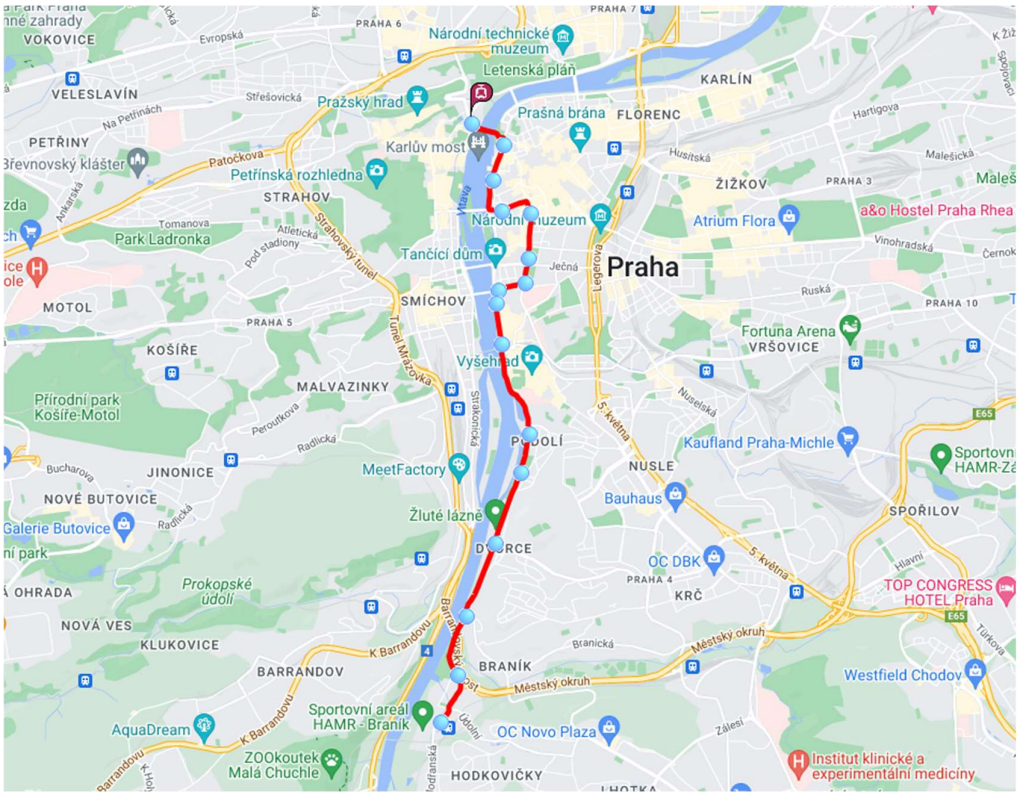

Kurs linii tramwajowej Nr 2 na trasie Nádraží Braník – Malostranská (bez przesiadek):

Spojení: Malostranská - Nádraží Braník

Dopravní podnik hlavního města Prahy

2. 5. 2024 16:05:00

16:05 - 16:33, 28 min

Malostranská (A), 16:05 → 2 → **Nádraží Braník** (V), 16:33

cena 30 Kč.
doba jízdy 28 min, Délka 8 km.
jede od 22.1. v .

A - nástupiště - přestup na metro V - nástupiště - zastávka je bezbariérově přístupná - zastávka je částečně bezbariérově přístupná - spoj je obsluhován nízkopodlažním vozidlem

Rozkład linii tramwajowej Nr 2 przystanek Malostranská:

2	pid	PRAŽSKÁ INTEGROVANÁ DOPRAVA (PID) - Městská doprava Praha Dopravce: Dopravní podnik hl. m. Prahy, akciová společnost,Sokolovská 42/217, Vysočany,190 00 Praha 9 Informace o provozu PID na tel.: 296 191 817; na internetu: www.dpp.cz	Platnost: od 3.1.2024

orientační doba jízdy (min) — Tarifní pásmo P

- SÍDLIŠTĚ PETŘINY
- Petřiny
- Větrník
- Vojenská nemocnice
- x Baterie
- x Ořechovka
- x Sibeliova
- Vozovna Střešovice
- Prašný most
- Hradčanská
- Chotkovy sady
- • **Malostranská**
- 2 Staroměstská
- 3 Karlovy lázně
- 6 Národní divadlo
- 8 Národní třída
- 10 Karlovo náměstí
- 11 Moráň
- 12 Palackého náměstí
- 14 Palackého náměstí
- 15 Výtoň
- 18 Podolská vodárna
- 19 Kublov
- 21 Dvorce
- 23 Přístaviště
- 25 x Pobřežní cesta
- 28 NÁDRAŽÍ BRANÍK

	PRACOVNÍ DEN (⚒)	SOBOTA (⑥)	NEDĚLE (†)		97	66	64
4				4			
5	42			5	1		
6	00 15 25 35 45 55	24 44	24 44	6	6	2	2
7	05 15 25 35 45 55	04 24 44	04 24 44	7	6	3	3
8	05 15 25 35 45 55	04 25 45	04 24 44	8	6	3	3
9	05 15 25 35 45 55	00 15 30 45	04 24 45	9	6	4	3
10	05 15 25 35 45 55	00 15 30 45	05 25 45	10	6	4	3
11	05 15 25 35 45 55	00 15 30 45	00 15 30 45	11	6	4	4
12	05 15 25 35 45 55	00 15 30 45	00 15 30 45	12	6	4	4
13	05 15 25 35 45 55	00 15 30 45	00 15 30 45	13	6	4	4
14	05 15 25 35 45 55	00 15 30 45	00 15 30 45	14	6	4	4
15	05 15 25 35 45 55	00 15 30 45	00 15 30 45	15	6	4	4
16	05 15 25 35 45 55	00 15 30 45	00 15 30 45	16	6	4	4
17	05 15 25 35 45 55	00 15 30 45	00 15 30 45	17	6	4	4
18	05 15 25 35 45 55	00 15 30 45	00 15 30 45	18	6	4	4
19	05 15 30 45	00 15 30 45	00 15 30 45	19	4	4	4
20	00 15 30 45	00 15 30 45	00 15 30 45	20	4	4	4
21	00 15 30 44	00 15 30 44	00 15 30 44	21	4	4	4
22	04 24 A44	04 24 A44	04 24 A44	22	3	3	3
23	04 A24 A44	04 A24 A44	04 A24 A44	23	3	3	3
0				0			
1				1			
2				2			
3				3			

x - na znamení

♿ - **Zvýrazněné spoje** zajišťuje nízkopodlažní vozidlo.

A - jede až do zastávky **Sídliště Modřany**

Platí Smluvní přepravní podmínky PID a Tarif PID.
Jízda s předem zakoupeným jízdním dokladem.
Území hl. m. Prahy se počítá jako 4 tarifní pásma.

O svátcích jede jako v neděli (†); 29.3.,1.5.,8.5.,5.7.2024 jede jako v sobotu (⑥).

Soft. CHAPS spol. s r.o. A

Chron.: 1 Zast.: 360/1 Šabl.: Šablona 15|10|TP

Piątek

godz. 8:30 – 8:38 – Przejazd na Hradczany, tramwajem nr 2, 17 lub 27 do przystanku Malostranská.

Mapa przejazdu linii tramwajowej Nr 17 lub 27 na trasie Nádraží Braník - Malostranská:

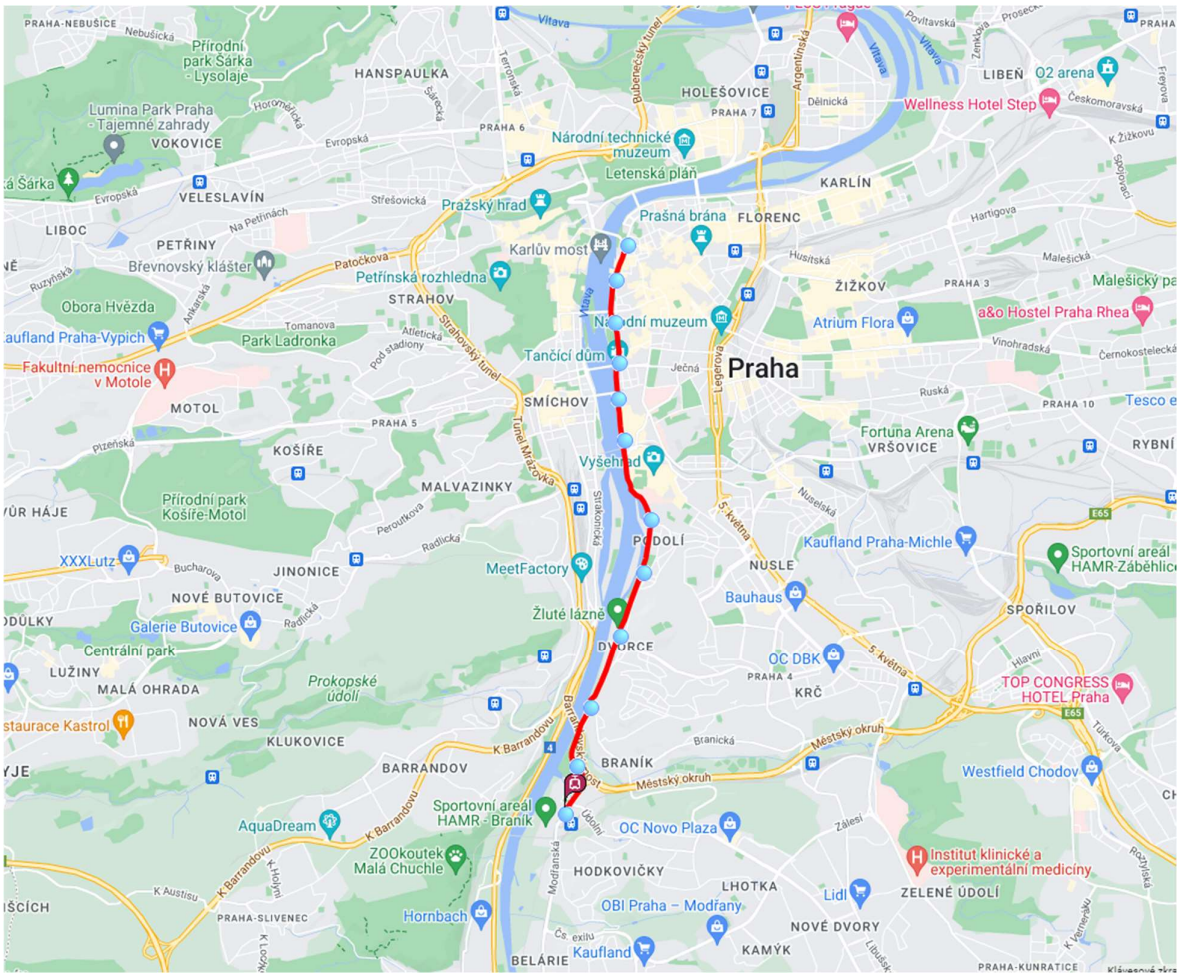

Mapa przejazdu linii tramwajowej Nr 2 na trasie Nádraží Braník - Malostranská:

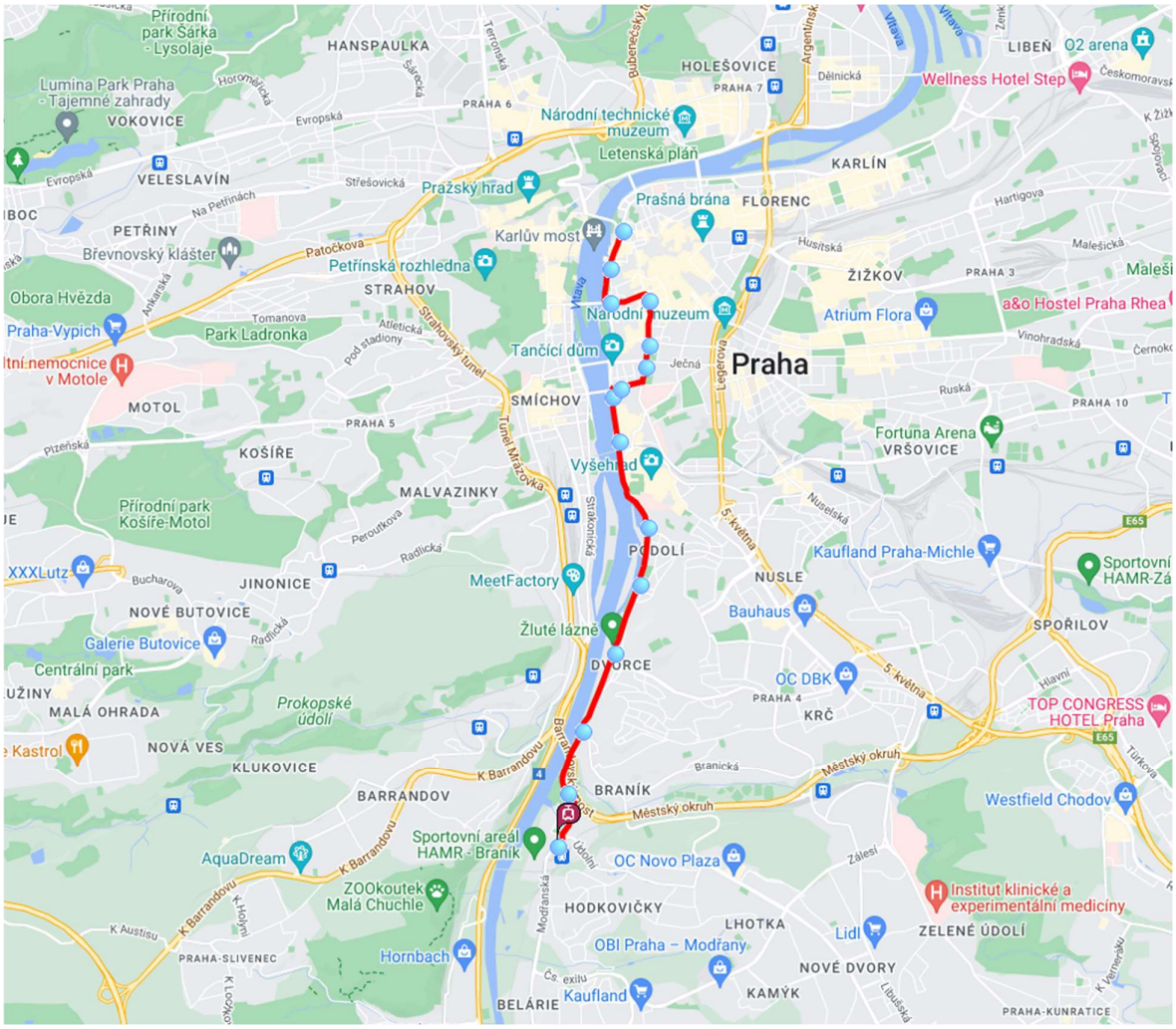

Kurs linii tramwajowej Nr 17, 27 lub 2 na trasie Nádraží Braník – Staroměstská (bez przesiadek):

8:30–8:48 Doba jízdy: 18 min Délka trasy: 7 km

17

8:30 Nádraží Braník (A)
8:48 Staroměstská (B)

Detail spojení Mapa Tisk PDF Délka 7 km, cena: 30 Kč. jede od 10.1. v . Úspora CO_2: 1,12 kg/osobu.

8:35–8:53 Doba jízdy: 18 min Délka trasy: 7 km

27

8:35 Nádraží Braník (A)
8:53 Staroměstská (B)

Detail spojení Mapa Tisk PDF Délka 7 km, cena: 30 Kč. jede od 10.1. v . Úspora CO_2: 1,12 kg/osobu.

8:38–9:01 Doba jízdy: 23 min Délka trasy: 8 km

2

8:38 Nádraží Braník (D)
9:01 Staroměstská (B)

Detail spojení Mapa Tisk PDF Délka 8 km, cena: 30 Kč. jede v ,nejede 11.1. Úspora CO_2: 1,25 kg/osobu.

Rozkład linii tramwajowej Nr 2 przystanek Nádraží Braník:

2	pid	PRAŽSKÁ INTEGROVANÁ DOPRAVA (PID) - Městská doprava Praha Dopravce: Dopravní podnik hl. m. Prahy, akciová společnost,Sokolovská 42/217, Vysočany,190 00 Praha 9 Informace o provozu PID na tel.: 296 191 817; na internetu: www.dpp.cz	Platnost: od 3.1.2024

orientační doba jízdy (min) — Tarifní pásmo P

•	**NÁDRAŽÍ BRANÍK**
1	x Pobřežní cesta
2	Přístaviště
4	Dvorce
6	Kublov
8	Podolská vodárna
10	Výtoň
11	Palackého náměstí
12	Palackého náměstí
14	Karlovo náměstí
16	Novoměstská radnice
18	Národní třída
19	Národní divadlo
21	Karlovy lázně
23	Staroměstská
25	Malostranská
28	Chotkovy sady
30	Hradčanská
32	Prašný most
34	Vozovna Střešovice
36	x Sibeliova
37	x Ořechovka
38	x Baterie
39	Vojenská nemocnice
41	Větrník
42	Petřiny
44	SÍDLIŠTĚ PETŘINY

	PRACOVNÍ DEN (⚒)	SOBOTA (⑥)	NEDĚLE (†)		100	64	62
4				4			
5	♿32 47 58			5	3		
6	♿08 ♿18 ♿28 ♿38 ♿48 ♿58	55	55	6	6	1	1
7	♿08 ♿18 ♿28 ♿38 48 58	♿15 ♿35 ♿55	♿15 ♿35 ♿55	7	6	3	3
8	♿08 ♿18 ♿28 ♿38 ♿48 ♿58	♿15 ♿32 47	♿15 ♿35 55	8	6	3	3
9	♿08 ♿18 ♿28 ♿38 ♿48 58	02 ♿17 ♿32 ♿47	♿15 ♿35 ♿55	9	6	4	3
10	08 ♿18 ♿28 ♿38 ♿48 ♿58	♿02 ♿17 ♿32 47	♿15 ♿32 ♿47	10	6	4	3
11	♿08 ♿18 ♿28 ♿38 ♿48 ♿58	02 ♿17 ♿32 ♿47	02 ♿17 ♿32 ♿47	11	6	4	4
12	08 18 ♿28 ♿38 ♿48 ♿58	♿02 ♿17 ♿32 47	♿02 ♿17 ♿32 47	12	6	4	4
13	♿08 ♿18 ♿28 ♿38 ♿48 ♿58	02 ♿17 ♿32 ♿47	02 ♿17 ♿32 ♿47	13	6	4	4
14	♿08 18 28 ♿38 ♿48 ♿58	♿02 ♿17 ♿32 47	♿02 ♿17 ♿32 47	14	6	4	4
15	♿08 ♿18 ♿28 ♿38 ♿48 ♿58	02 ♿17 ♿32 ♿47	02 ♿17 ♿32 ♿47	15	6	4	4
16	♿08 ♿18 28 38 ♿48 ♿58	♿02 ♿17 ♿32 47	♿02 ♿17 ♿32 47	16	6	4	4
17	♿08 ♿18 ♿28 ♿38 ♿48 ♿58	02 ♿17 ♿32 ♿47	02 ♿17 ♿32 ♿47	17	6	4	4
18	♿08 ♿18 ♿28 38 48 ♿58	♿02 ♿17 ♿32 47	♿02 ♿17 ♿32 47	18	6	4	4
19	♿08 ♿20 ♿32 ♿47	02 17 ♿32 ♿47	02 17 ♿32 ♿47	19	4	4	4
20	♿02 ♿17 ♿32 47	♿02 ♿17 32 47	♿02 ♿17 32 47	20	4	4	4
21	02 A♿03 17 A♿18 ♿35 55	02 17 ♿35 55	02 17 ♿35 55	21	6	4	4
22	♿15 ♿35 55	♿15 ♿35 55	♿15 ♿35 55	22	3	3	3
23	15 ♿35	15 ♿35	15 ♿35	23	2	2	2
0				0			
1				1			
2				2			
3				3			

x - na znamení
♿ - **Zvýrazněné spoje** zajišťuje nízkopodlažní vozidlo.
A - ze zastávky **Výtoň** jede do zastávky **Vozovna Strašnice**

Platí Smluvní přepravní podmínky PID a Tarif PID.
Jízda s předem zakoupeným jízdním dokladem.
Území hl. m. Prahy se počítá jako 4 tarifní pásma.

O svátcích jede jako v neděli (†); 29.3.,1.5.,8.5.,5.7.2024 jede jako v sobotu (⑥).

Soft. CHAPS spol. s r.o. A

Chron.: 1 Zast.: 449/5 Šabl.: Šablona 15|10|TP

Rozkład linii tramwajowej Nr 17 przystanek Nádraží Braník:

17	pid	PRAŽSKÁ INTEGROVANÁ DOPRAVA (PID) - Městská doprava Praha Dopravce: Dopravní podnik hl. m. Prahy, akciová společnost,Sokolovská 42/217, Vysočany,190 00 Praha 9 Informace o provozu PID na tel.: 296 191 817; na internetu: www.dpp.cz	Platnost: od 3.1.2024

orientační doba jízdy (min) — orientační doba jízdy (min) — Tarifní pásmo P

		LIBUŠ
		Sídliště Libuš
		x Observatoř Libuš
		x Hasičská stanice Modřany
		LEVSKÉHO
		Sídliště Modřany
		Modřanská rokle
		x U Libušského potoka
		Poliklinika Modřany
		x Čechova čtvrť
		Nádraží Modřany
		x Modřanská škola
		x Belárie
		x Černý kůň
•	•	**Nádraží Braník**
1	1	x Pobřežní cesta
2	2	Přístaviště
4	4	Dvorce
6	6	Kublov
8	8	Podolská vodárna

pokračování zastávek ve vedlejším sloupci

pokračování zastávek

10	10	Výtoň
11	11	Palackého náměstí
13	13	Jiráskovo náměstí
15	15	Národní divadlo
16	16	Karlovy lázně
18	18	Staroměstská
19	19	Právnická fakulta
20	20	Čechův most
24	24	Strossmayerovo náměstí
25	25	Veletržní palác
27	27	Výstaviště
30	30	Nádraží Holešovice
32	32	Trojská
34	34	Nad Trojou
35	35	Hercovka
37	37	Ke Stírce
38	38	KOBYLISY
40		Březiněveská
41		x Líbeznická
43		VOZOVNA KOBYLISY

	PRACOVNÍ DEN (⚒)		208
4		4	
5	♿14 ♿34 ♿54	5	3
6	♿10 K♿15 ♿20 K♿25 ♿30 K♿35 ♿40 K♿45 ♿50 K55	6	10
7	♿00 K♿05 ♿10 K15 ♿20 K25 ♿30 K35 ♿40 K45 ♿50 K♿55	7	12
8	♿00 K05 ♿10 K15 ♿20 K♿25 ♿30 K♿35 ♿40 K♿45 ♿50 K♿55	8	12
9	♿00 K05 ♿10 K♿15 ♿20 K25 ♿30 K35 ♿40 K45 ♿50 K55	9	12
10	♿00 K♿05 ♿10 K15 ♿20 K25 ♿30 K♿35 ♿40 K♿45 ♿50 K♿55	10	12
11	♿00 K♿05 ♿10 K15 ♿20 K♿25 ♿30 K35 ♿40 K45 ♿50 K55	11	12
12	♿00 K05 ♿10 K♿15 ♿20 K25 ♿30 K35 ♿40 K♿45 ♿50 K♿55	12	12
13	♿00 K♿05 ♿10 K♿15 ♿20 K25 ♿30 K♿35 ♿40 K45 ♿50 K55	13	12
14	♿00 K05 ♿10 K15 ♿20 K♿25 ♿30 K35 ♿40 K45 ♿50 K♿55	14	12
15	♿00 K♿05 ♿10 K♿15 ♿20 K♿25 ♿30 K35 ♿40 K♿45 ♿50 K55	15	12
16	♿00 K05 ♿10 K15 ♿20 K25 ♿30 K♿35 ♿40 K45 ♿50 K55	16	12
17	♿00 K♿05 ♿10 K♿15 ♿20 K♿25 ♿30 K♿35 ♿40 K45 ♿50 K♿55	17	12
18	♿00 K05 ♿10 K15 ♿20 K25 ♿30 K35 ♿40 K♿45 ♿50 K55	18	12
19	♿00 K06 ♿09 ♿13 K♿20 ♿28 K♿35 E♿37 ♿43 B45 K♿50 ♿58	19	12
20	E♿01 05 ♿13 B14 K♿20 ♿28 K35 ♿43 E♿46 K52	20	10
21	♿01 ♿11 K♿21 ♿31 K40 ♿45 ♿50	21	7
22	K00 ♿10 ♿20 A♿22 ♿30 ♿40 C♿50 B53	22	8
23	♿00 C♿10 21 C♿30 A♿34 ♿40 A♿52 53	23	8
0	A♿12 B13 A♿32 A♿33 A♿52 A♿53	0	6
1	Ostatní provozní dny na zvláštním listu	1	
2		2	
3		3	

x - na znamení
♿ - **Zvýrazněné spoje** zajišťuje nízkopodlažní vozidlo.
A - ze zastávky **Výtoň** jede do zastávky **Vozovna Pankrác**
B - ze zastávky **Palackého náměstí** jede do zastávky **Vozovna Motol**
K - jede jen do zastávky **Kobylisy**
C - ze zastávky **Strossmayerovo náměstí** jede do zastávky **Ústřední dílny DP**
E - ze zastávky **Výtoň** jede do zastávky **Ústřední dílny DP**

Platí Smluvní přepravní podmínky PID a Tarif PID.
Jízda s předem zakoupeným jízdním dokladem.
Území hl. m. Prahy se počítá jako 4 tarifní pásma.

O svátcích jede jako v neděli (†); 29.3.,1.5.,8.5.,5.7.2024 jede jako v sobotu (⑥).

list 1/2 Soft. CHAPS spol. s r.o. A

Chron.: 1 Zast.: 449/1 Šabl.: Šablona 12|10-2|TP

Rozkład linii tramwajowej Nr 27 przystanek Nádraží Braník:

27 — změna trasy / diversion

PRAŽSKÁ INTEGROVANÁ DOPRAVA (PID) - Městská doprava Praha

Dopravce: Dopravní podnik hl. m. Prahy, akciová společnost,Sokolovská 42/217, Vysočany,190 00 Praha 9

Informace o provozu PID na tel.: 296 191 817; na internetu: www.dpp.cz

Platnost: od 10.1.2024

orientační doba jízdy (min) | orientační doba jízdy (min) | **Tarifní pásmo P**

pokračování zastávek

		LIBUŠ	
		Sídliště Libuš	
	x	Observatoř Libuš	
	x	Hasičská stanice Modřany	
		Levského	
		Sídliště Modřany	
		Modřanská rokle	
	x	U Libušského potoka	
		Poliklinika Modřany	
	x	Čechova čtvrť	
		Nádraží Modřany	
	x	Modřanská škola	
	x	Belárie	
	x	Černý kůň	
•		**Nádraží Braník**	
1	x	Pobřežní cesta	
2		Přístaviště	

pokračování zastávek ve vedlejším sloupci

4	Dvorce
6	Kublov
8	Podolská vodárna
10	Výtoň
11	Palackého náměstí
13	Jiráskovo náměstí
15	Národní divadlo
16	Karlovy lázně
18	Staroměstská
19	Právnická fakulta
20	Čechův most
24	Strossmayerovo náměstí
26	Kamenická
27	Letenské náměstí
28	Korunovační
29	Sparta
31	ŠPEJCHAR

	PRACOVNÍ DEN (⚒)	SOBOTA (⑥)	NEDĚLE (†)		106	75	73
4				4			
5	10 30 51	10 30 50	10 30 50	5	3	3	3
6	04 14 24 34 45 55	10 30 50	10 30 50	6	6	3	3
7	05 15 25 35 45 55	10 30 49	10 30 50	7	6	3	3
8	05 15 25 35 45 55	04 20 35 50	10 30 50	8	6	4	3
9	05 15 25 35 45 55	05 20 35 50	10 30 50	9	6	4	3
10	05 15 25 35 45 55	05 20 35 50	05 20 35 50	10	6	4	4
11	05 15 25 35 45 55	05 20 35 50	05 20 35 50	11	6	4	4
12	05 15 25 35 45 55	05 20 35 50	05 20 35 50	12	6	4	4
13	05 15 25 35 45 55	05 20 35 50	05 20 35 50	13	6	4	4
14	05 15 25 35 45 55	05 20 35 50	05 20 35 50	14	6	4	4
15	05 15 25 35 45 55	05 20 35 50	05 20 35 50	15	6	4	4
16	05 15 25 35 45 55	05 20 35 50	05 20 35 50	16	6	4	4
17	05 15 25 35 45 55	05 20 35 50	05 20 35 50	17	6	4	4
18	05 15 25 35 45 55	05 20 35 50	05 20 35 50	18	6	4	4
19	06 21 A 25 36 50 54	C 05 20 35 50	05 20 35 50	19	6	4	4
20	05 A 10 20 B 35 51	05 20 35 51	05 20 35 51	20	5	4	4
21	11 A 15 31 50	A 09 A 14 31 50	A 09 A 14 31 50	21	4	4	4
22	10 30 50	10 30 50	10 30 50	22	3	3	3
23	B 10 B 30 B 50 A 54	C 09 B 30 B 50 A 54	C 09 B 30 B 50 A 54	23	4	4	4
0	A 12 A 32 A 52	A 12 A 32 A 52	A 12 A 32 A 52	0	3	3	3
1				1			
2				2			
3				3			

x - na znamení

♿ - **Všechny spoje** zajišťuje nízkopodlažní vozidlo.

A - ze zastávky **Výtoň** jede do zastávky **Vozovna Pankrác**

B - ze zastávky **Strossmayerovo náměstí** jede do zastávky **Ústřední dílny DP**

C - ze zastávky **Výtoň** jede do zastávky **Ústřední dílny DP**

Platí Smluvní přepravní podmínky PID a Tarif PID.
Jízda s předem zakoupeným jízdním dokladem.
Území hl. m. Prahy se počítá jako 4 tarifní pásma.

O svátcích jede jako v neděli (†): 29.3.,1.5.,8.5.,5.7.2024 jede jako v sobotu (⑥).

Soft. CHAPS spol. s r.o. A

Chron.: 25 Zast.: 449/1 Šabl.: Šablona 15|10-2|TP

godz. 9:15-13:15 – zwiedzanie z przewodnikiem

godz. 9:15 –

1) Cmentarz na Josefowie,
2) synagoga Staronova – miejsce przechowywania Golema,
3) poszukiwanie kamienicy Dohnali na ul.Paryskiej,
4) Muzeum alchemii ul. Hastalska 1,
5) Miejski Dom Reprezentacyjny, ul. Namesti Republiky 5 – miejsce kręcenia „Zaklętych Rewirów”

godz. 14:00 –

Obiad w Havelskiej Korunie ul. Havelska 501.

godz. 16:30-16:38 – Powrót tramwajem nr Nr 17, 27 lub 2 z przystanku Karlovy lázně.

Mapa przejazdu linii tramwajowej Nr 2 na trasie Karlovy lázně – Nádraží Braník:

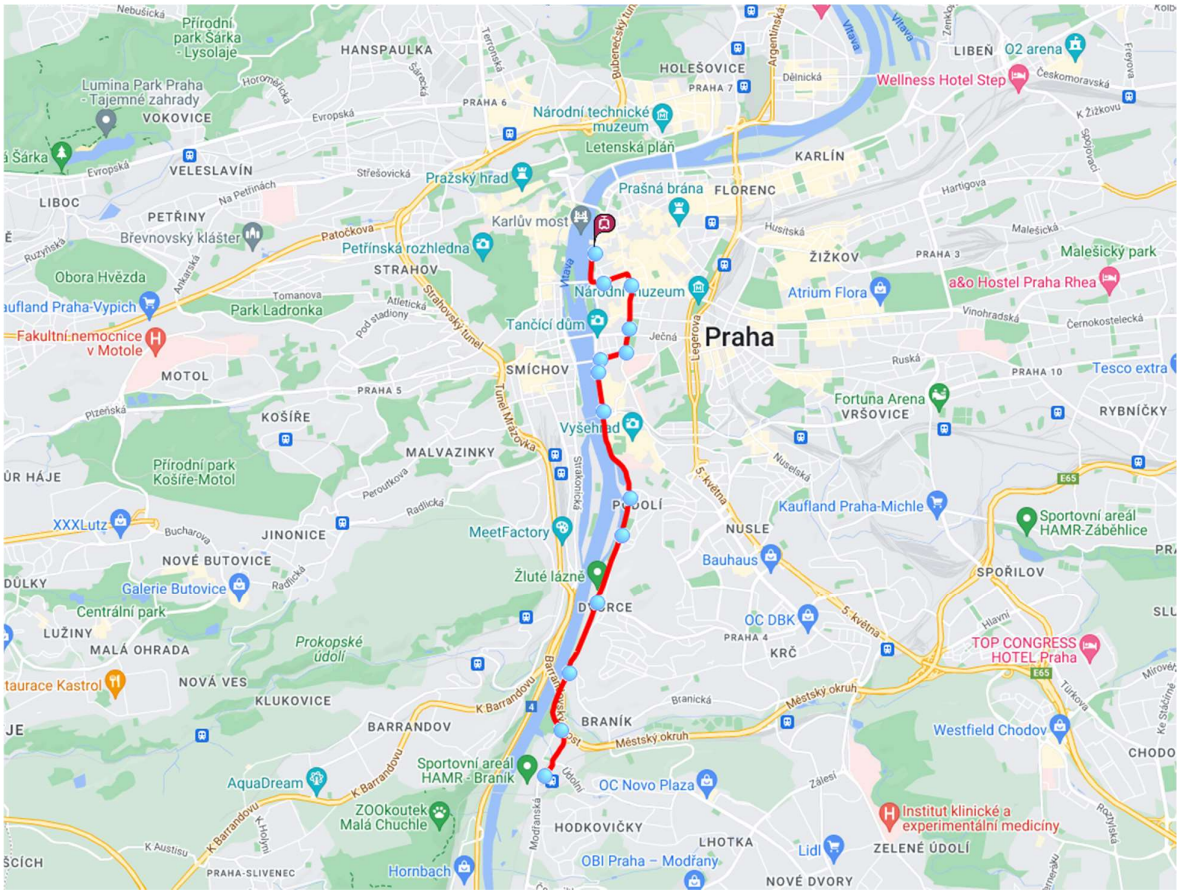

Mapa przejazdu linii tramwajowej Nr 17 lub 27 na trasie Karlovy lázně – Nádraží Braník:

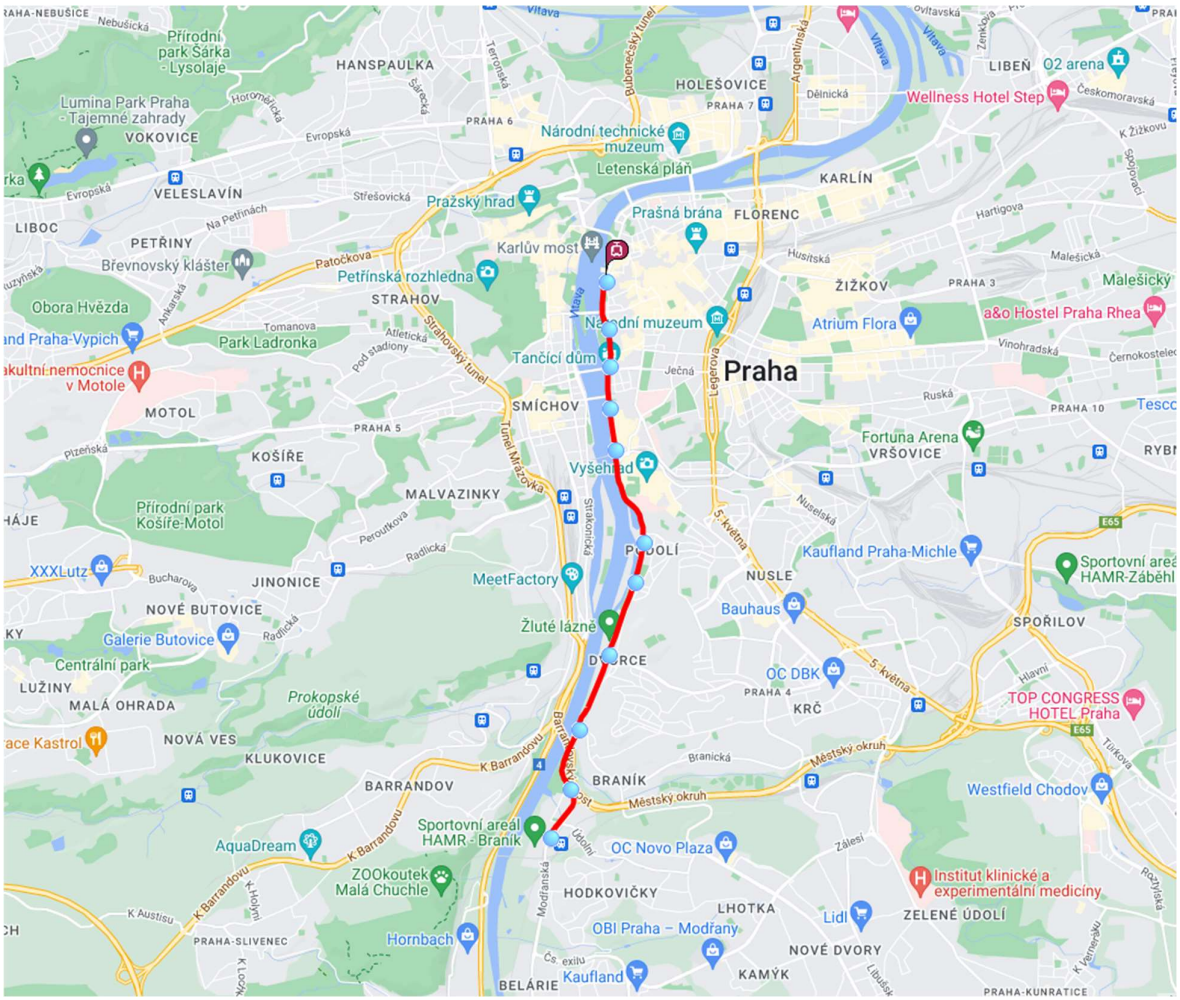

Kurs linii tramwajowej Nr 17, 27 lub 2 na trasie Karlovy lázně – Malostranská (bez przesiadek):

16:30–16:49 Doba jízdy: **19 min** Délka trasy: **7 km**

17

16:30 Karlovy lázně (A)
16:49 Nádraží Braník (B)

Detail spojení | Mapa | Tisk | PDF | Délka **7 km**, cena: **30 Kč**. jede od 22.1. v ⚒. Úspora CO_2: **1,06 kg/osobu**.

16:35–16:54 Doba jízdy: **19 min** Délka trasy: **7 km**

27

16:35 Karlovy lázně (A)
16:54 Nádraží Braník (B)

Detail spojení | Mapa | Tisk | PDF | Délka **7 km**, cena: **30 Kč**. jede od 10.1. v ⚒. Úspora CO_2: **1,06 kg/osobu**.

16:38–17:03 Doba jízdy: **25 min** Délka trasy: **7 km**

2

16:38 Karlovy lázně (A)
17:03 Nádraží Braník (V)

Detail spojení | Mapa | Tisk | PDF | Délka **7 km**, cena: **30 Kč**. jede v ⚒,nejede 11.1. Úspora CO_2: **1,18 kg/osobu**.

Rozkład linii tramwajowej Nr 27 przystanek Karlovy lázně:

27 změna trasy / diversion

PRAŽSKÁ INTEGROVANÁ DOPRAVA (PID) - Městská doprava Praha
Dopravce: Dopravní podnik hl. m. Prahy, akciová společnost,Sokolovská 42/217, Vysočany,190 00 Praha 9
Informace o provozu PID na tel.: 296 191 817; na internetu: www.dpp.cz

Platnost: od 10.1.2024

orientační doba jízdy (min) — **Tarifní pásmo P**

	ŠPEJCHAR
	Sparta
	Letenské náměstí
	Kamenická
	Strossmayerovo náměstí
	Nábřeží Kapitána Jaroše
	Čechův most
	Právnická fakulta
	Staroměstská
•	**Karlovy lázně**
3	Národní divadlo
4	Jiráskovo náměstí
6	Palackého náměstí
7	Výtoň
10	Podolská vodárna
11	Kublov
13	Dvorce

pokračování zastávek ve vedlejším sloupci

pokračování zastávek

15	Přístaviště
17 x	Pobřežní cesta
19	Nádraží Braník
20 x	Černý kůň
22 x	Belárie
23 x	Modřanská škola
24	Nádraží Modřany
25 x	Čechova čtvrť
26	Poliklinika Modřany
27 x	U Libušského potoka
28	Modřanská rokle
29	Sídliště Modřany
31 x	Hasičská stanice Modřany
32 x	Observatoř Libuš
33	Sídliště Libuš
35	LIBUŠ

x - na znamení
♿ - **Všechny spoje** zajišťuje nízkopodlažní vozidlo.

	PRACOVNÍ DEN (⚒)	SOBOTA (⑥)	NEDĚLE (†)		96	68	66
4				4			
5	58	58	58	5	1	1	1
6	18 34 45 55	18 38 58	18 38 58	6	4	3	3
7	05 15 25 35 45 55	18 38 58	18 38 58	7	6	3	3
8	05 15 25 35 45 55	18 34 49	18 38 58	8	6	3	3
9	05 15 25 35 45 55	04 19 34 49	18 38 58	9	6	4	3
10	05 15 25 35 45 55	04 19 34 49	18 34 49	10	6	4	3
11	05 15 25 35 45 55	04 19 34 49	04 19 34 49	11	6	4	4
12	05 15 25 35 45 55	04 19 34 49	04 19 34 49	12	6	4	4
13	05 15 25 35 45 55	04 19 34 49	04 19 34 49	13	6	4	4
14	05 15 25 35 45 55	04 19 34 49	04 19 34 49	14	6	4	4
15	05 15 25 35 45 55	04 19 34 49	04 19 34 49	15	6	4	4
16	05 15 25 35 45 55	04 19 34 49	04 19 34 49	16	6	4	4
17	05 15 25 35 45 55	04 19 34 49	04 19 34 49	17	6	4	4
18	05 15 25 35 45 55	04 19 34 49	04 19 34 49	18	6	4	4
19	05 15 25 35 49	04 19 34 49	04 19 34 49	19	5	4	4
20	04 19 34 49	04 19 34 49	04 19 34 49	20	4	4	4
21	04 19 38 58	04 19 38 58	04 19 38 58	21	4	4	4
22	18 38 58	18 38 58	18 38 58	22	3	3	3
23	18 38 58	18 38 58	18 38 58	23	3	3	3
0				0			
1				1			
2				2			
3				3			

Platí Smluvní přepravní podmínky PID a Tarif PID.
Jízda s předem zakoupeným jízdním dokladem.
Území hl. m. Prahy se počítá jako 4 tarifní pásma.

O svátcích jede jako v neděli (†); 29.3.,1.5.,8.5.,5.7.2024 jede jako v sobotu (⑥).

Soft. CHAPS spol. s r.o. A

Chron.: 25 Zast.: 221/1 Šabl.: Šablona 15|10-2|TP

Rozkład linii tramwajowej Nr 17 przystanek Karlovy lázně:

17 pid

PRAŽSKÁ INTEGROVANÁ DOPRAVA (PID) - Městská doprava Praha
Dopravce: Dopravní podnik hl. m. Prahy, akciová společnost,Sokolovská 42/217, Vysočany,190 00 Praha 9
Informace o provozu PID na tel.: 296 191 817; na internetu: www.dpp.cz

Platnost: od 3.1.2024

orientační doba jízdy (min) — orientační doba jízdy (min) — **Tarifní pásmo P**

pokračování zastávek

		VOZOVNA KOBYLISY	7	7	Výtoň
	x	Vozovna Kobylisy	10	10	Podolská vodárna
	x	Líbeznická	11	11	Kublov
		BŘEZINĚVESKÁ	13	13	Dvorce
		Kobylisy	15	15	Přístaviště
		Ke Stírce	17	17	x Pobřežní cesta
		Hercovka	19	19	Nádraží Braník
		Nad Trojou	20	20	x Černý kůň
		Trojská	22	22	x Belárie
		Nádraží Holešovice	23	23	x Modřanská škola
		Výstaviště	24	24	Nádraží Modřany
		Veletržní palác	25	25	x Čechova čtvrť
		Strossmayerovo náměstí	26	26	Poliklinika Modřany
		Nábřeží Kapitána Jaroše	27	27	x U Libušského potoka
		Čechův most	28	28	Modřanská rokle
		Právnická fakulta	29	29	SÍDLIŠTĚ MODŘANY
		Staroměstská	31		x Hasičská stanice Modřany
•	•	**Karlovy lázně**	32		x Observatoř Libuš
3	3	Národní divadlo	33		Sídliště Libuš
4	4	Jiráskovo náměstí	35		LIBUŠ
6	6	Palackého náměstí			

pokračování zastávek ve vedlejším sloupci

x - na znamení
♿ - **Zvýrazněné spoje** zajišťuje nízkopodlažní vozidlo.
S - jede jen do zastávky **Sídliště Modřany**

PRACOVNÍ DEN (⚒)

4	SA 52														4
5	SA 12	SA 32	SA 53												5
6	A 13	S 23	A 32	A 40	S 45	A 50	SA 55								6
7	A 00	S 05	A 10	S 15	A 20	SA 25	A 30	SA 35	A 40	SA 45	A 50	SA 55			7
8	A 00	S 05	A 10	SA 15	A 20	S 25	A 30	S 35	A 40	S 45	A 50	S 55			8
9	A 00	SA 05	A 10	S 15	A 20	S 25	A 30	SA 35	A 40	SA 45	A 50	SA 55			9
10	A 00	SA 05	A 10	S 15	A 20	SA 25	A 30	S 35	A 40	S 45	A 50	S 55			10
11	A 00	S 05	A 10	SA 15	A 20	S 25	A 30	S 35	A 40	SA 45	A 50	SA 55			11
12	A 00	SA 05	A 10	SA 15	A 20	S 25	A 30	SA 35	A 40	S 45	A 50	S 55			12
13	A 00	S 05	A 10	S 15	A 20	SA 25	A 30	S 35	A 40	S 45	A 50	SA 55			13
14	A 00	SA 05	A 10	SA 15	A 20	SA 25	A 30	S 35	A 40	SA 45	A 50	S 55			14
15	A 00	S 05	A 10	S 15	A 20	S 25	A 30	SA 35	A 40	S 45	A 50	S 55			15
16	A 00	SA 05	A 10	SA 15	A 20	SA 25	A 30	SA 35	A 40	S 45	A 50	SA 55			16
17	A 00	S 05	A 10	S 15	A 20	S 25	A 30	S 35	A 40	SA 45	A 50	S 55			17
18	A 00	S 05	A 10	SA 15	A 20	S 25	A 30	SA 35	A 40	S 45	A 50	S 55			18
19	A 00	SA 05	A 10	S 15	A 20	S 25	A 30	S 36	A 42	S 49	A 56				19
20	SA 04	A 11	S 19	A 26	S 34	A 41	SA 49	A 56							20
21	SA 04	A 11	SA 19	A 28	A 38	SA 48	A 58								21
22	S 08	A 18	A 29	A 38	SA 48	A 58									22
23	S 08	A 18	S 28	A 38	SA 48	A 58									23
0	SA 08														0
1															1
2	**Ostatní provozní dny na zvláštním listu**														2
3															3

194: 1 3 7 12 12 12 12 12 12 12 12 12 12 12 12 12 11 8 7 6 6 1

Platí Smluvní přepravní podmínky PID a Tarif PID.
Jízda s předem zakoupeným jízdním dokladem.
Území hl. m. Prahy se počítá jako 4 tarifní pásma.

O svátcích jede jako v neděli (†); 29.3.,1.5.,8.5.,5.7.2024 jede jako v sobotu (ⓒ).

list 1/2 — Soft. CHAPS spol. s r.o. A

Chron.: 1 Zast.: 221/1 Šabl.: Šablona 12|10-2|TP

Rozkład linii tramwajowej Nr 2 przystanek Karlovy lázně:

2 pid

PRAŽSKÁ INTEGROVANÁ DOPRAVA (PID) - Městská doprava Praha
Dopravce: Dopravní podnik hl. m. Prahy, akciová společnost,Sokolovská 42/217, Vysočany,190 00 Praha 9
Informace o provozu PID na tel.: 296 191 817; na internetu: www.dpp.cz

Platnost: od 3.1.2024

orientační doba jízdy (min) — **Tarifní pásmo P**

		SÍDLIŠTĚ PETŘINY
		Petřiny
		Větrník
		Vojenská nemocnice
	x	Baterie
	x	Ořechovka
	x	Sibeliova
		Vozovna Střešovice
		Prašný most
		Hradčanská
		Chotkovy sady
		Malostranská
		Staroměstská
•		**Karlovy lázně**
3		Národní divadlo
5		Národní třída
7		Karlovo náměstí
8		Moráň
9		Palackého náměstí
11		Palackého náměstí
12		Výtoň
15		Podolská vodárna
16		Kublov
18		Dvorce
20		Přístaviště
22	x	Pobřežní cesta
25		NÁDRAŽÍ BRANÍK

x - na znamení
♿ - **Zvýrazněné spoje** zajišťuje nízkopodlažní vozidlo.
A - jede až do zastávky **Sidliště Modřany**

	PRACOVNÍ DEN (⚒)	SOBOTA (ⓒ)	NEDĚLE (†)		97	66	64
4				4			
5	A 45			5	1		
6	A 03 18 28 38 48 58	A 27 47	A 27 47	6	6	2	2
7	08 18 A 28 38 48 58	A A 07 27 47	A A A 07 27 47	7	6	3	3
8	A 08 18 28 38 48 58	07 28 48	07 27 47	8	6	3	3
9	A 08 18 28 38 48 58	A 03 18 33 48	A 07 27 48	9	6	4	3
10	A 08 18 28 38 48 58	A 03 18 33 48	A 08 28 48	10	6	4	3
11	A 08 18 28 38 48 58	A 03 18 33 48	A A A 03 18 33 48	11	6	4	4
12	A 08 18 28 38 48 58	A 03 18 33 48	A 03 18 33 48	12	6	4	4
13	A 08 18 28 38 48 58	A 03 18 33 48	A A A 03 18 33 48	13	6	4	4
14	A 08 18 28 38 48 58	A 03 18 33 48	A 03 18 33 48	14	6	4	4
15	A 08 18 28 38 48 58	A 03 18 33 48	A A A 03 18 33 48	15	6	4	4
16	A 08 18 28 38 48 58	A 03 18 33 48	A 03 18 33 48	16	6	4	4
17	A 08 18 28 38 48 58	A 03 18 33 48	A A A 03 18 33 48	17	6	4	4
18	08 A 18 28 38 48 58	A 03 18 33 48	A 03 18 33 48	18	6	4	4
19	A 08 18 33 48	A 03 18 33 48	A 03 18 33 48	19	4	4	4
20	03 18 A 33 48	03 18 33 48	03 18 33 48	20	4	4	4
21	A 03 18 A 33 47	A 03 18 33 47	A 03 18 A 33 47	21	4	4	4
22	07 27 A 47	07 27 A 47	07 27 A 47	22	3	3	3
23	07 A 27 A 47	07 A 27 A 47	A 07 A 27 A 47	23	3	3	3
0				0			
1				1			
2				2			
3				3			

Platí Smluvní přepravní podmínky PID a Tarif PID.
Jízda s předem zakoupeným jízdním dokladem.
Území hl. m. Prahy se počítá jako 4 tarifní pásma.

O svátcích jede jako v neděli (†); 29.3.,1.5.,8.5.,5.7.2024 jede jako v sobotu (ⓒ).

Soft. CHAPS spol. s r.o. A

Chron.: 1 Zast.: 221/1 Šabl.: Šablona 15|10|TP

Sobota

godz. 8:30 – 8:38 – Przejazd tramwajem nr 2, 17 lub 27 do przystanku Karlovy lázně

Mapa przejazdu linii tramwajowej Nr 17 lub 27 na trasie Nádraží Braník - Karlovy lázně:

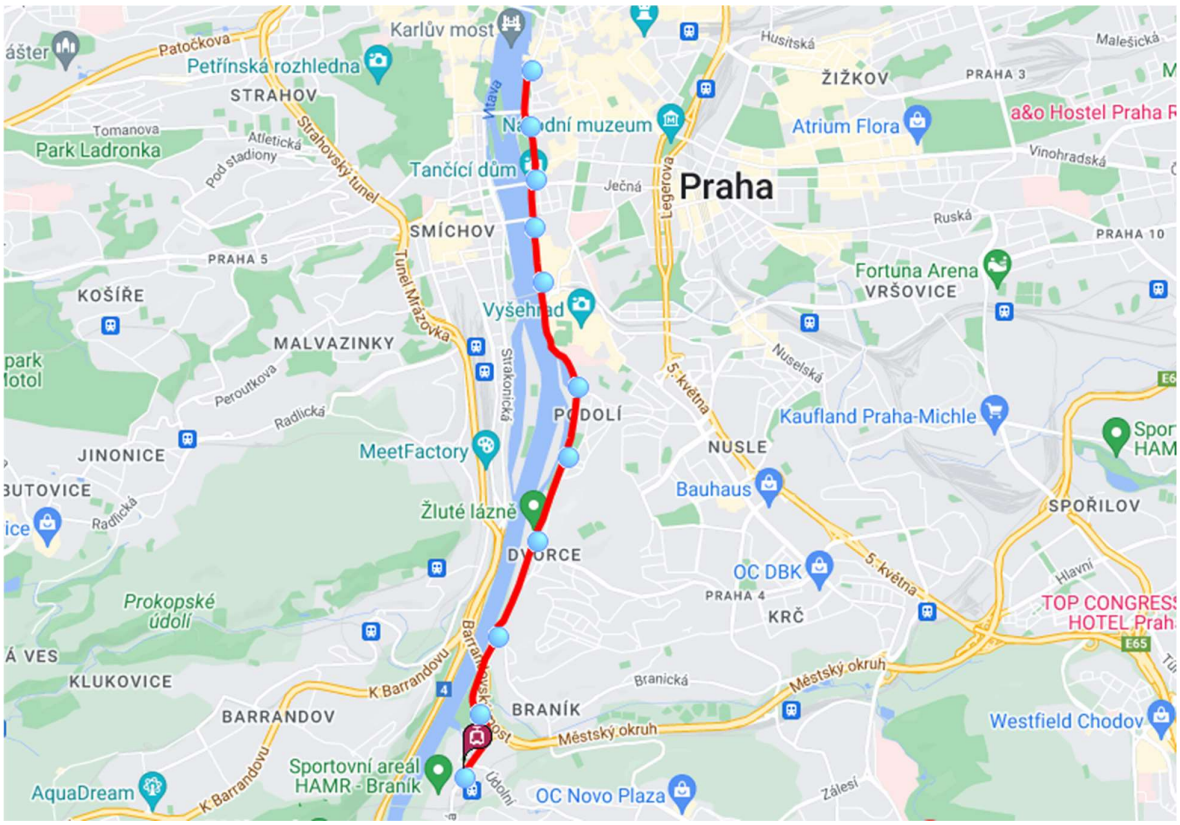

Mapa przejazdu linii tramwajowej Nr 2 na trasie Nádraží Braník – Karlovy lázně:

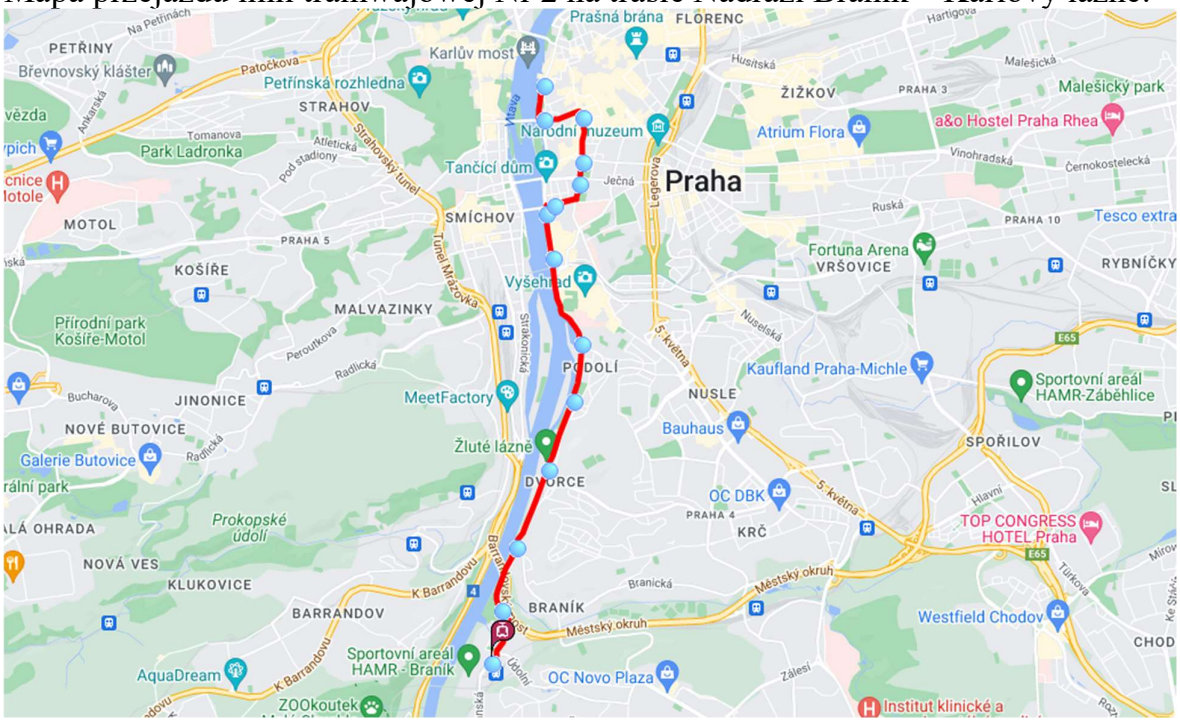

Kurs linii tramwajowej Nr 17, 27 lub 2 na trasie Nádraží Braník – Karlovy lázně (bez przesiadek):

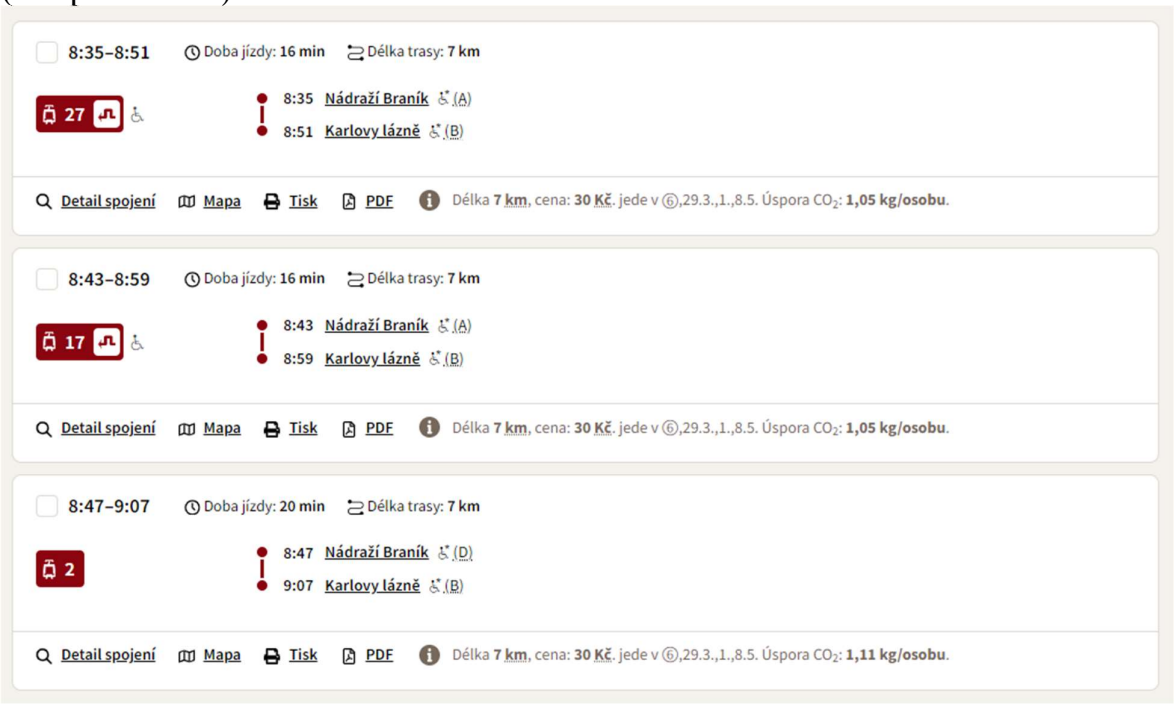

Rozkład linii tramwajowej Nr 2 przystanek Nádraží Braník:

2 pid

PRAŽSKÁ INTEGROVANÁ DOPRAVA (PID) - Městská doprava Praha
Dopravce: Dopravní podnik hl. m. Prahy, akciová společnost,Sokolovská 42/217, Vysočany,190 00 Praha 9
Informace o provozu PID na tel.: 296 191 817; na internetu: www.dpp.cz

Platnost: od **3.1.2024**

orientační doba jízdy (min) — **Tarifní pásmo P**

min	Zastávka
•	**NÁDRAŽÍ BRANÍK**
1	x Pobřežní cesta
2	Přístaviště
4	Dvorce
6	Kublov
8	Podolská vodárna
10	Výtoň
11	Palackého náměstí
12	Palackého náměstí
14	Karlovo náměstí
16	Novoměstská radnice
18	Národní třída
19	Národní divadlo
21	Karlovy lázně
23	Staroměstská
25	Malostranská
28	Chotkovy sady
30	Hradčanská
32	Prašný most
34	Vozovna Střešovice
36	x Sibeliova
37	x Ořechovka
38	x Baterie
39	Vojenská nemocnice
41	Větrník
42	Petřiny
44	SÍDLIŠTĚ PETŘINY

Hod.	PRACOVNÍ DEN (⚒)	SOBOTA (⑥)	NEDĚLE (†)	Hod.	100	64	62
4				4			
5	**32** 47 58			5	3		
6	**08 18 28 38 48 58**	55	55	6	6	1	1
7	**08 18 28 38** 48 58	**15 35 55**	**15 35 55**	7	6	3	3
8	**08 18 28 38 48 58**	**15 32** 47	**15 35** 55	8	6	3	3
9	**08 18 28 38 48** 58	02 **17 32 47**	**15 35 55**	9	6	4	3
10	08 **18 28 38 48 58**	**02 17 32** 47	**15 32 47**	10	6	4	3
11	**08 18 28 38 48 58**	02 **17 32 47**	02 **17 32 47**	11	6	4	4
12	08 18 **28 38 48 58**	**02 17 32** 47	**02 17 32** 47	12	6	4	4
13	**08 18 28 38 48 58**	02 **17 32 47**	02 **17 32 47**	13	6	4	4
14	**08** 18 28 **38 48 58**	**02 17 32** 47	**02 17 32** 47	14	6	4	4
15	**08 18 28 38 48 58**	02 **17 32 47**	02 **17 32 47**	15	6	4	4
16	**08 18** 28 38 **48 58**	**02 17 32** 47	**02 17 32** 47	16	6	4	4
17	**08 18 28 38 48 58**	02 **17 32 47**	02 **17 32 47**	17	6	4	4
18	**08 18 28** 38 48 **58**	**02 17 32** 47	**02 17 32** 47	18	6	4	4
19	**08 20 32 47**	02 17 **32 47**	02 17 **32 47**	19	4	4	4
20	**02 17 32** 47	**02 17** 32 47	**02 17** 32 47	20	4	4	4
21	02 A**03** 17 A**18** **35** 55	02 17 **35** 55	02 17 **35** 55	21	6	4	4
22	**15 35** 55	**15 35** 55	**15 35** 55	22	3	3	3
23	15 **35**	15 **35**	15 **35**	23	2	2	2
0				0			
1				1			
2				2			
3				3			

x - na znamení
♿ - **Zvýrazněné spoje** zajišťuje nízkopodlažní vozidlo.
A - ze zastávky **Výtoň** jede do zastávky **Vozovna Strašnice**

Platí Smluvní přepravní podmínky PID a Tarif PID.
Jízda s předem zakoupeným jízdním dokladem.
Území hl. m. Prahy se počítá jako 4 tarifní pásma.

O svátcích jede jako v neděli (†); 29.3.,1.5.,8.5.,5.7.2024 jede jako v sobotu (⑥).

Soft. CHAPS spol. s r.o. A

Chron.: 1 Zast.: 449/5 Šabl.: Šablona 15|10|TP

Rozkład linii tramwajowej Nr 17 przystanek Nádraží Braník:

17 pid

PRAŽSKÁ INTEGROVANÁ DOPRAVA (PID) - Městská doprava Praha
Dopravce: Dopravní podnik hl. m. Prahy, akciová společnost,Sokolovská 42/217, Vysočany,190 00 Praha 9
Informace o provozu PID na tel.: 296 191 817; na internetu: www.dpp.cz

Platnost: od **3.1.2024**

orientační doba jízdy (min) — orientační doba jízdy (min) — **Tarifní pásmo P**

min	min	Zastávka
		LIBUŠ
		Sídliště Libuš
		x Observatoř Libuš
		x Hasičská stanice Modřany
		LEVSKÉHO
		Sídliště Modřany
		Modřanská rokle
		x U Libušského potoka
		Poliklinika Modřany
		x Čechova čtvrť
		Nádraží Modřany
		x Modřanská škola
		x Belárie
		x Černý kůň
•	•	**Nádraží Braník**
1	1	x Pobřežní cesta
2	2	Přístaviště
4	4	Dvorce
6	6	Kublov
8	8	Podolská vodárna

pokračování zastávek ve vedlejším sloupci

pokračování zastávek

min	min	Zastávka
10	10	Výtoň
11	11	Palackého náměstí
13	13	Jiráskovo náměstí
15	15	Národní divadlo
16	16	Karlovy lázně
18	18	Staroměstská
19	19	Právnická fakulta
20	20	Čechův most
24	24	Strossmayerovo náměstí
25	25	Veletržní palác
27	27	Výstaviště
30	30	Nádraží Holešovice
32	32	Trojská
34	34	Nad Trojou
35	35	Hercovka
37	37	Ke Stírce
38	38	KOBYLISY
40		Březiněveská
41		x Líbeznická
43		VOZOVNA KOBYLISY

Hod.	PRACOVNÍ DEN (⚒)	Hod.	208
4		4	
5	**14 34 54**	5	3
6	**10** K**15** **20** K**25** **30** K**35** **40** K**45** **50** K55	6	10
7	**00** K**05** **10** K15 **20** K25 **30** K35 **40** K45 **50** K**55**	7	12
8	**00** K05 **10** K15 **20** K**25** **30** K**35** **40** K**45** **50** K**55**	8	12
9	**00** K05 **10** K**15** **20** K25 **30** K35 **40** K45 **50** K55	9	12
10	**00** K**05** **10** K15 **20** K25 **30** K**35** **40** K**45** **50** K**55**	10	12
11	**00** K**05** **10** K15 **20** K**25** **30** K35 **40** K45 **50** K55	11	12
12	**00** K05 **10** K**15** **20** K25 **30** K35 **40** K**45** **50** K**55**	12	12
13	**00** K**05** **10** K**15** **20** K25 **30** K**35** **40** K45 **50** K55	13	12
14	**00** K05 **10** K15 **20** K**25** **30** K35 **40** K45 **50** K**55**	14	12
15	**00** K**05** **10** K**15** **20** K**25** **30** K35 **40** K**45** **50** K55	15	12
16	**00** K05 **10** K15 **20** K25 **30** K**35** **40** K45 **50** K55	16	12
17	**00** K**05** **10** K**15** **20** K**25** **30** K**35** **40** K45 **50** K**55**	17	12
18	**00** K05 **10** K15 **20** K25 **30** K35 **40** K**45** **50** K55	18	12
19	**00** K06 **09** **13** K**20** **28** K**35** E**37** **43** B45 K**50** **58**	19	12
20	E**01** 05 **13** B14 K**20** **28** K35 **43** E**46** K52	20	10
21	**01** **11** K**21** **31** K40 **45** **50**	21	7
22	K00 **10** **20** A**22** **30** **40** C**50** B53	22	8
23	**00** C**10** 21 C**30** A**34** **40** A**52** 53	23	8
0	A**12** B13 A**32** A**33** A**52** A**53**	0	6
1	Ostatní provozní dny na zvláštním listu	1	
2		2	
3		3	

x - na znamení
♿ - **Zvýrazněné spoje** zajišťuje nízkopodlažní vozidlo.
A - ze zastávky **Výtoň** jede do zastávky **Vozovna Pankrác**
B - ze zastávky **Palackého náměstí** jede do zastávky **Vozovna Motol**
K - jede jen do zastávky **Kobylisy**
C - ze zastávky **Strossmayerovo náměstí** jede do zastávky **Ústřední dílny DP**
E - ze zastávky **Výtoň** jede do zastávky **Ústřední dílny DP**

Platí Smluvní přepravní podmínky PID a Tarif PID.
Jízda s předem zakoupeným jízdním dokladem.
Území hl. m. Prahy se počítá jako 4 tarifní pásma.

O svátcích jede jako v neděli (†); 29.3.,1.5.,8.5.,5.7.2024 jede jako v sobotu (⑥).

list 1/2 Soft. CHAPS spol. s r.o. A

Chron.: 1 Zast.: 449/1 Šabl.: Šablona 12|10-2|TP

Rozkład linii tramwajowej Nr 27 przystanek Nádraží Braník:

27 — změna trasy / diversion

PRAŽSKÁ INTEGROVANÁ DOPRAVA (PID) - Městská doprava Praha

Dopravce: Dopravní podnik hl. m. Prahy, akciová společnost,Sokolovská 42/217, Vysočany,190 00 Praha 9

Informace o provozu PID na tel.: 296 191 817; na internetu: www.dpp.cz

Platnost: od 10.1.2024

Tarifní pásmo P

orientační doba jízdy (min)		pokračování zastávek	orientační doba jízdy (min)	
		LIBUŠ	4	Dvorce
		Sídliště Libuš	6	Kublov
	x	Observatoř Libuš	8	Podolská vodárna
	x	Hasičská stanice Modřany	10	Výtoň
		Levského	11	Palackého náměstí
		Sídliště Modřany	13	Jiráskovo náměstí
		Modřanská rokle	15	Národní divadlo
	x	U Libušského potoka	16	Karlovy lázně
		Poliklinika Modřany	18	Staroměstská
	x	Čechova čtvrť	19	Právnická fakulta
		Nádraží Modřany	20	Čechův most
	x	Modřanská škola	24	Strossmayerovo náměstí
	x	Belárie	26	Kamenická
	x	Černý kůň	27	Letenské náměstí
•		**Nádraží Braník**	28	Korunovační
1	x	Pobřežní cesta	29	Sparta
2		Přístaviště	31	ŠPEJCHAR

pokračování zastávek ve vedlejším sloupci

x - na znamení

♿ - **Všechny spoje** zajišťuje nízkopodlažní vozidlo.

A - ze zastávky **Výtoň** jede do zastávky **Vozovna Pankrác**

B - ze zastávky **Strossmayerovo náměstí** jede do zastávky **Ústřední dílny DP**

C - ze zastávky **Výtoň** jede do zastávky **Ústřední dílny DP**

	PRACOVNÍ DEN (⚒)	SOBOTA (⑥)	NEDĚLE (†)		106	75	73
4				4			
5	10 30 51	10 30 50	10 30 50	5	3	3	3
6	04 14 24 34 45 55	10 30 50	10 30 50	6	6	3	3
7	05 15 25 35 45 55	10 30 49	10 30 50	7	6	3	3
8	05 15 25 35 45 55	04 20 35 50	10 30 50	8	6	4	3
9	05 15 25 35 45 55	05 20 35 50	10 30 50	9	6	4	3
10	05 15 25 35 45 55	05 20 35 50	05 20 35 50	10	6	4	4
11	05 15 25 35 45 55	05 20 35 50	05 20 35 50	11	6	4	4
12	05 15 25 35 45 55	05 20 35 50	05 20 35 50	12	6	4	4
13	05 15 25 35 45 55	05 20 35 50	05 20 35 50	13	6	4	4
14	05 15 25 35 45 55	05 20 35 50	05 20 35 50	14	6	4	4
15	05 15 25 35 45 55	05 20 35 50	05 20 35 50	15	6	4	4
16	05 15 25 35 45 55	05 20 35 50	05 20 35 50	16	6	4	4
17	05 15 25 35 45 55	05 20 35 50	05 20 35 50	17	6	4	4
18	05 15 25 35 45 55	05 20 35 50	05 20 35 50	18	6	4	4
19	06 21 A 25 36 50 C 54	05 20 35 50	05 20 35 50	19	6	4	4
20	05 A 10 20 B 35 51	05 20 35 51	05 20 35 51	20	5	4	4
21	11 A 15 31 50	A 09 A 14 31 50	A 09 A 14 31 50	21	4	4	4
22	10 30 50	10 30 50	10 30 50	22	3	3	3
23	B 10 B 30 B 50 A 54	C 09 B 30 B 50 A 54	C 09 B 30 B 50 A 54	23	4	4	4
0	A 12 A 32 A 52	A 12 A 32 A 52	A 12 A 32 A 52	0	3	3	3
1				1			
2				2			
3				3			

Platí Smluvní přepravní podmínky PID a Tarif PID.
Jízda s předem zakoupeným jízdním dokladem.
Území hl. m. Prahy se počítá jako 4 tarifní pásma.

O svátcích jede jako v neděli (†): 29.3.,1.5.,8.5.,5.7.2024 jede jako v sobotu (⑥).

Soft. CHAPS spol. s r.o. A

Chron.: 25 Zast.: 449/1 Šabl.: Šablona 15|10-2|TP

godz. 9:15-13:15 – zwiedzanie z przewodnikiem

1) Most Karola,
2) Rynek Staromiejski z praskim zegarem astronomicznym,
3) Vaclavske Namesti,
4) Muzeum Zimnej Wojny w schronie pod hotelem Jałta.

godz. 14:00 – Obiad w hotelu Jałta

godz. 16:44 – Powrót tramwajem Nr 17, 27 lub 2 z przystanku Václavské náměstí.

Mapa przejazdu linii tramwajowej Nr 3 na trasie Václavské náměstí – Nádraží Braník:

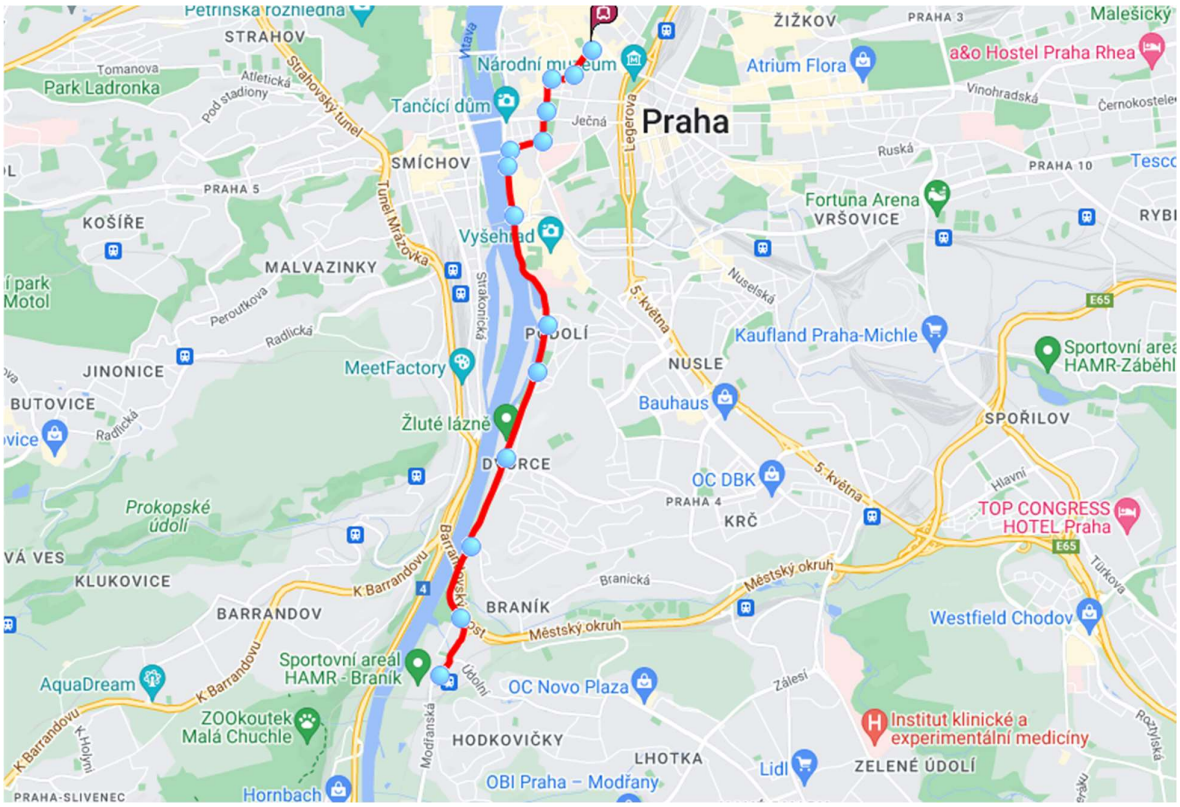

Kurs linii tramwajowej 3 na trasie Václavské náměstí – Malostranská (bez przesiadek):

Rozkład linii tramwajowej Nr 3 przystanek Václavské náměstí:

3 pid

PRAŽSKÁ INTEGROVANÁ DOPRAVA (PID) - Městská doprava Praha
Dopravce: Dopravní podnik hl. m. Prahy, akciová společnost,Sokolovská 42/217, Vysočany,190 00 Praha 9
Informace o provozu PID na tel.: 296 191 817; na internetu: www.dpp.cz

Platnost: od 3.1.2024

orientační doba jízdy (min) — **Tarifní pásmo P**

orientační doba jízdy (min)		Zastávka	orientační doba jízdy (min)			pokračování zastávek
		BŘEZINĚVESKÁ	2	2		Lazarská
		Kobylisy	4	4		Karlovo náměstí
		Ke Stírce	5	5		Moráň
		Okrouhlická	6	6		Palackého náměstí
		Vychovatelna	8	8		Palackého náměstí
		Bulovka	9	9		Výtoň
		Vosmíkových	12	12		Podolská vodárna
		U Kříže	13	13		Kublov
		Libeňský zámek	15	15		Dvorce
		Divadlo pod Palmovkou	17	17		Přístaviště
		Palmovka	19	19	x	Pobřežní cesta
		Invalidovna	21	22		NÁDRAŽÍ BRANÍK
		Urxova	22		x	@ Černý kůň
		Křižíkova	24		x	@ Belárie
		Karlínské náměstí	25		x	@ Modřanská škola
		Florenc	26			@ Nádraží Modřany
		Bílá labuť	27		x	@ Čechova čtvrť
		Masarykovo nádraží	28			@ Poliklinika Modřany
		Jindřišská	29		x	@ U Libušského potoka
•	•	**Václavské náměstí**	30			@ Modřanská rokle
1	1	Vodičkova	31			@ SÍDLIŠTĚ MODŘANY

pokračování zastávek ve vedlejším sloupci

x - na znamení
♿ - **Zvýrazněné spoje** zajišťuje nízkopodlažní vozidlo.
@ - do takto označených zastávek jedou pouze shodně označené spoje

Hodina	PRACOVNÍ DEN (⚒)	SOBOTA (⑥)	NEDĚLE (†)	Hodina	101	71	69
4				4			
5	♿01 @♿21 @♿42 @59	♿01 ♿21 ♿41	♿01 ♿21 ♿41	5	4	3	3
6	@♿14 @♿25 @♿35 @♿45 @♿56	♿01 ♿21 ♿41	♿01 ♿21 ♿41	6	5	3	3
7	@♿06 @16 @♿26 @♿36 @♿46 @♿56	♿01 ♿21 ♿41	♿01 ♿21 ♿41	7	6	3	3
8	@♿06 @16 26 ♿36 ♿46 ♿56	♿01 ♿22 ♿42 ♿59	♿01 ♿21 ♿41	8	6	4	3
9	♿06 ♿16 ♿26 36 ♿46 ♿56	♿14 ♿29 ♿44 ♿59	♿01 ♿21 ♿42	9	6	4	3
10	♿06 ♿16 ♿26 36 ♿46 ♿56	♿14 ♿29 ♿44 ♿59	♿02 ♿22 ♿42 ♿59	10	6	4	4
11	♿06 ♿16 ♿26 ♿36 ♿46 ♿56	♿14 ♿29 ♿44 ♿59	♿14 ♿29 ♿44 ♿59	11	6	4	4
12	♿06 ♿16 ♿26 36 ♿46 ♿56	♿14 ♿29 ♿44 ♿59	♿14 ♿29 ♿44 ♿59	12	6	4	4
13	♿06 ♿16 ♿26 ♿36 ♿46 ♿56	♿14 ♿29 ♿44 ♿59	♿14 ♿29 ♿44 ♿59	13	6	4	4
14	♿06 ♿16 ♿26 36 ♿46 @♿56	♿14 ♿29 ♿44 ♿59	♿14 ♿29 ♿44 ♿59	14	6	4	4
15	@♿06 @♿16 @♿26 @♿36 @♿46 @♿56	♿14 ♿29 ♿44 ♿59	♿14 ♿29 ♿44 ♿59	15	6	4	4
16	@♿06 @♿16 @♿26 @36 @46 @56	♿14 ♿29 ♿44 ♿59	♿14 ♿29 ♿44 ♿59	16	6	4	4
17	@♿06 @♿16 @♿26 @♿36 @♿46 @♿56	♿14 ♿29 ♿44 ♿59	♿14 ♿29 ♿44 ♿59	17	6	4	4
18	@♿06 @♿16 @♿26 ♿36 ♿46 56	♿14 ♿29 ♿44 ♿59	♿14 ♿29 ♿44 ♿59	18	6	4	4
19	06 16 ♿26 ♿36 ♿46 ♿59	♿14 ♿29 ♿44 ♿59	♿14 ♿29 ♿44 ♿59	19	6	4	4
20	♿14 ♿29 ♿44 ♿59	♿14 ♿29 ♿44 ♿59	♿14 ♿29 ♿44 ♿59	20	4	4	4
21	♿14 29 ♿43	♿14 ♿29 ♿43	♿14 ♿29 ♿43	21	3	3	3
22	♿01 ♿21 ♿41	♿01 ♿21 ♿41	♿01 ♿21 ♿41	22	3	3	3
23	♿01 ♿21 41	♿01 ♿21 ♿41	♿01 ♿21 ♿41	23	3	3	3
0	♿01	♿01	♿01	0	1	1	1
1				1			
2				2			
3				3			

Platí Smluvní přepravní podmínky PID a Tarif PID.
Jízda s předem zakoupeným jízdním dokladem.
Území hl. m. Prahy se počítá jako 4 tarifní pásma.

O svátcích jede jako v neděli (†): 29.3.,1.5.,8.5.,5.7.2024 jede jako v sobotu (⑥).

Soft. CHAPS spol. s r.o. A

Chron.: 1 Zast.: 1072/1 Šabl.: Šablona 15|10-2|TP

Niedziela

wyjazd